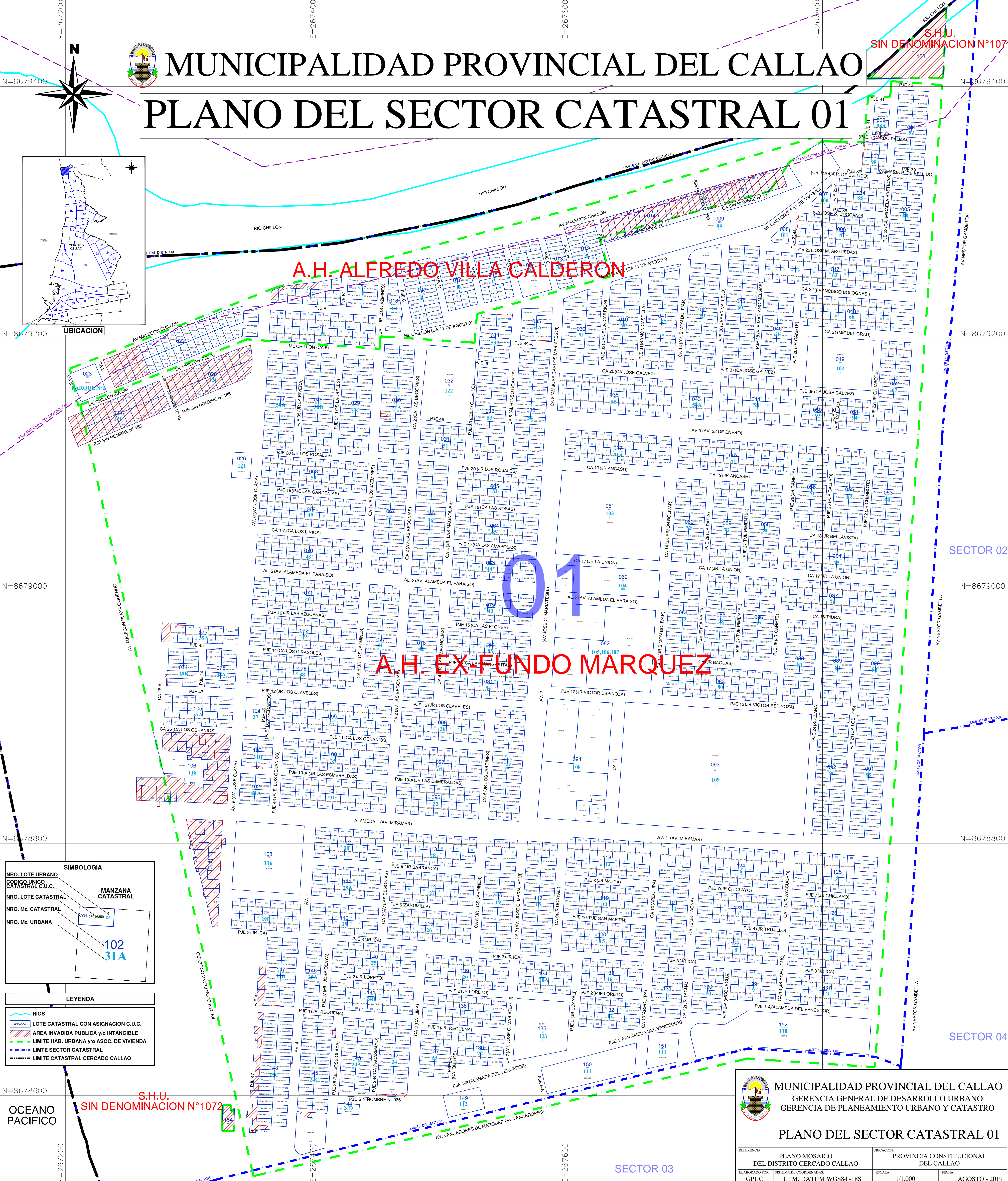
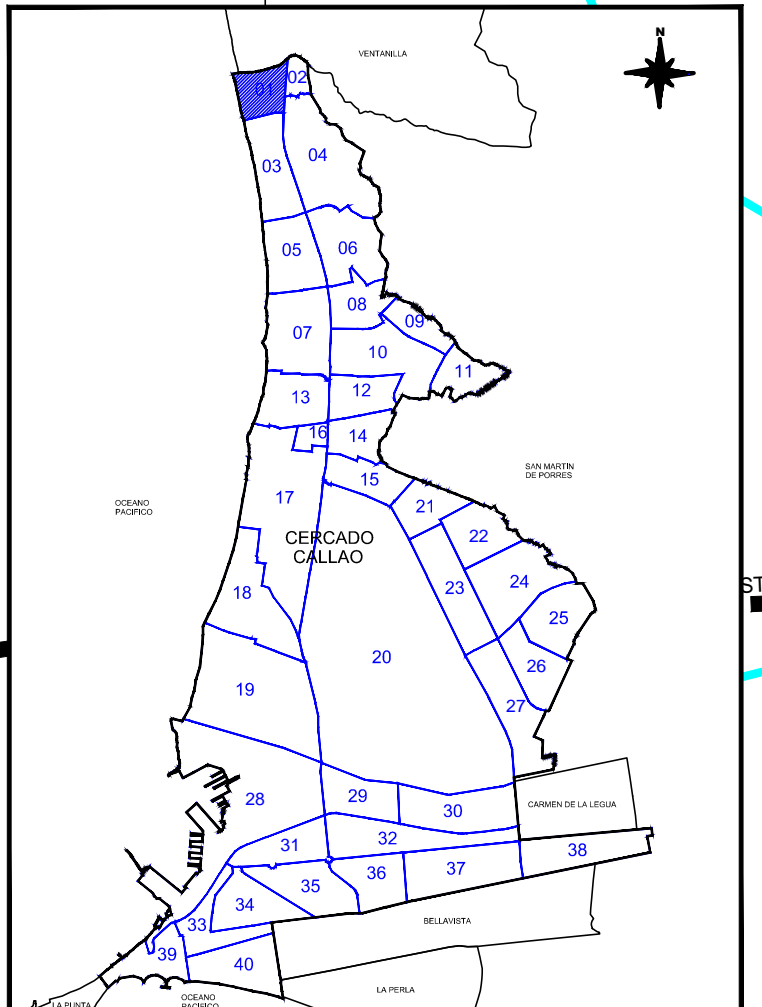
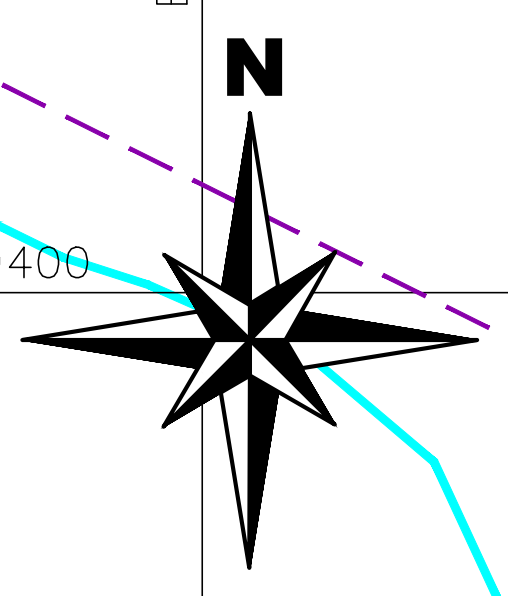


MUNICIPALIDAD PROVINCIAL DEL CALLAO

PLANO DEL SECTOR CATASTRAL 01

S.H.U. SIN DENOMINACION N°1071



UBICACION

N=8679000

N=8678800

N=8678600

OCEANO PACIFICO

E=267200

S.H.U. SIN DENOMINACION N°1072

SIMBOLOGIA

- NRO. LOTE URBANO
- CODIGO UNICO CATASTRAL C.U.C.
- NRO. LOTE CATASTRAL
- NRO. Mz. CATASTRAL
- NRO. Mz. URBANA

MANZANA CATASTRAL

102
31A

LEYENDA

- RIOS
- LOTE CATASTRAL CON ASIGNACION C.U.C.
- AREA INVADIDA PUBLICA y/o INTANGIBLE
- LIMITE HAB. URBANA y/o ASOC. DE VIVIENDA
- LIMITE SECTOR CATASTRAL
- LIMITE CATASTRAL CERCADO CALLAO

MUNICIPALIDAD PROVINCIAL DEL CALLAO
GERENCIA GENERAL DE DESARROLLO URBANO
GERENCIA DE PLANEAMIENTO URBANO Y CATASTRO

PLANO DEL SECTOR CATASTRAL 01

| | | | |
|-------------------------|---|------------|-------------------------------------|
| REFERENCIA: | PLANO MOSAICO DEL DISTRITO CERCADO CALLAO | UBICACION: | PROVINCIA CONSTITUCIONAL DEL CALLAO |
| ELABORADO POR: | GPUC | ESCALA: | 1/1,000 |
| SISTEMA DE COORDENADAS: | UTM, DATUM WGS84 - 18S | FECHA: | AGOSTO - 2019 |

SECTOR 03

SECTOR 02

SECTOR 04