

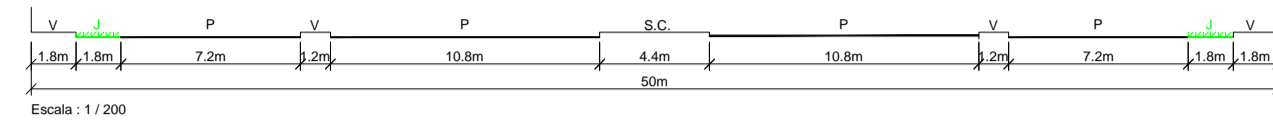
MUNICIPALIDAD DEL CALLAO

GERENCIA GENERAL DE ASENTAMIENTOS HUMANOS

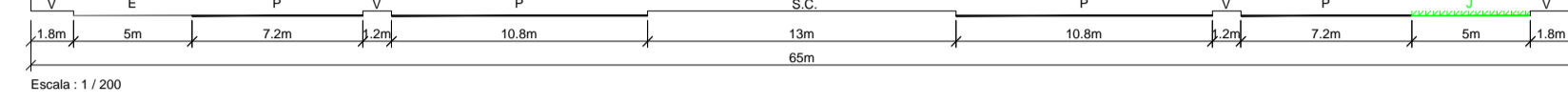
GERENCIA DE HABILITACION URBANA



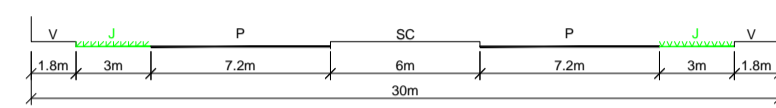
AV. CORONEL NESTOR GAMBETTA
TRAMO: OVALO VENTANILLA - AVENIDA A (A.H. VILLAMOTO)
SECCION 2 - 2



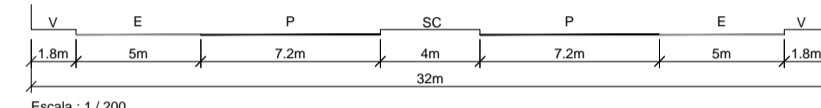
AV. CORONEL NESTOR GAMBETTA
TRAMO: AV. A (A.H. VILLAMOTO) - AUTOPISTA PANAMERICANA NORTE




AV. ACCESO A LA CIUDAD DE PACHACUTEC
TRAMO: OVALO DE VENTANILLA - PLAZA CIUDAD DE PACHACUTEC



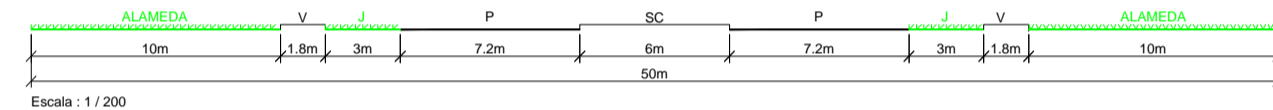
AV. PLAYA VENTANILLA
TRAMO: AV. BALNEARIOS DE VENTANILLA - AV. SANTA ROSA




AV. LOS TOPOGRAFOS
TRAMO: AV. CORONEL NESTOR GAMBETTA - AV. ACCESO A LA CIUDAD DE PACHACUTEC



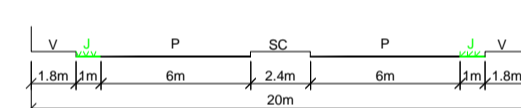
AVENIDA 200
TRAMO: AV. LOS TOPOGRAFOS - CALLE 13



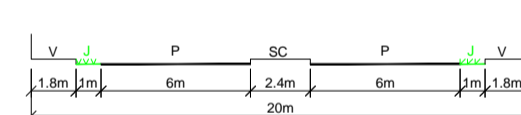
AVENIDA 200
TRAMO: CALLE 13 - AV. WIRACOCHA



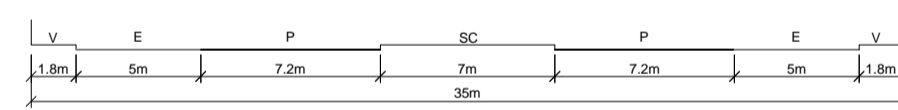
AVENIDA 200
TRAMO: AV. WIRACOCHA - AV. SANTA ROSA



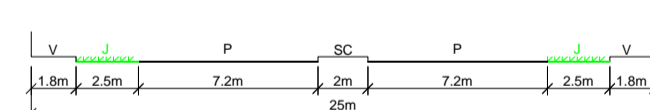
AV. LOS ARQUITECTOS
TRAMO: AV. 200 - AV. 225



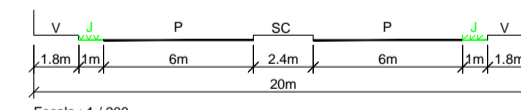
AV. LOS ARQUITECTOS
TRAMO: AVENIDA 225 - CALLE 06



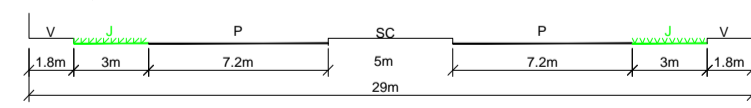
AV. LOS ARQUITECTOS
TRAMO: CALLE 06 - LIMITE PROVINCIAL



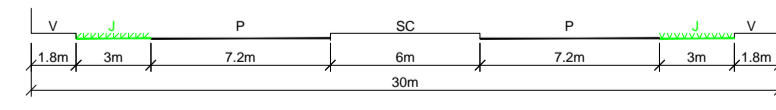
AVENIDA 225
TRAMO: AV. TOPOGRAFOS - CA. CAMPESINOS



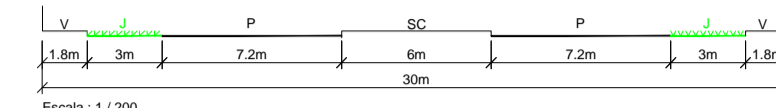
AV. PEDRO BELTRAN
TRAMO: AV. CORONEL NESTOR GAMBETTA - AV. REVOLUCIONES



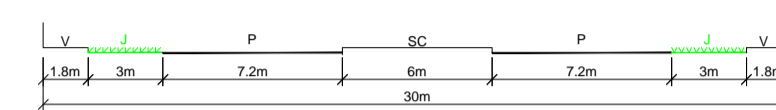
AVENIDA 01
TRAMO: AV. CORONEL NESTOR GAMBETTA - AVENIDA 200



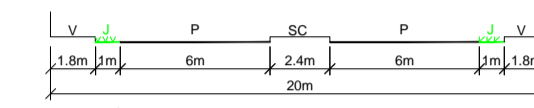
AV. PACHACUTEC IZQUIERDA
TRAMO: AV. ACCESO A LA CIUDAD DE PACHACUTEC - AVENIDA 200



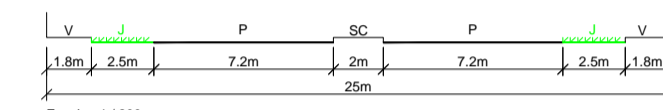
AV. PACHACUTEC DERECHA
TRAMO: AV. ACCESO A LA CIUDAD DE PACHACUTEC - PACHACUTEC IZQUIERDA



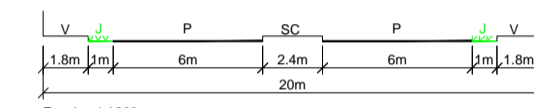
AV. SANTA ROSA
TRAMO: LIMITE PROVINCIAL - LIMITE PROVINCIAL



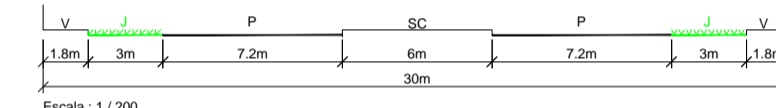
AV. 150 IZQUIERDA
TRAMO: PLAZA PACHACUTEC - AV. SANTA ROSA



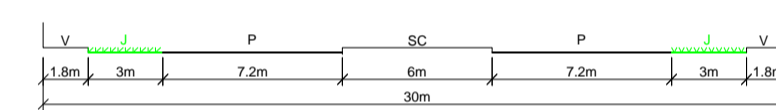
AV. SEPARADORA TERMINAL PESQUERO
TRAMO: AV. PROLG. SEPARADORA TERMINAL PESQUERO - AV. SANTA ROSA



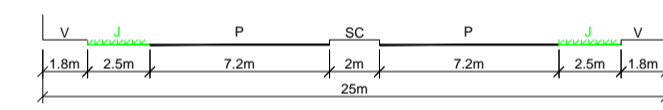
AV. CAMINO DEL INCA IZQUIERDA
TRAMO: AV. ACCESO A LA CIUDAD DE PACHACUTEC - AVENIDA 200



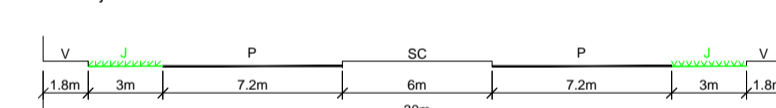
AV. YURACCHOCA
TRAMO: AV. PROLG. SEPARADORA TERMINAL PESQUERO - AV. CAMINO DEL INCA IZQUIERDA



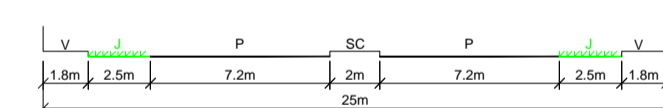
AV. 150 DERECHA
TRAMO: AV. CAMINO DEL INCA DERECHA - PLAZA PACHACUTEC



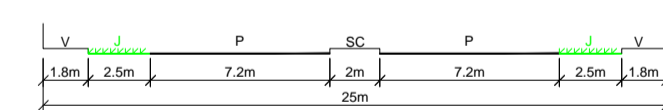
AV. CAMINO DEL INCA DERECHA
TRAMO: AV. ACCESO A LA CIUDAD DE PACHACUTEC - AVENIDA 200



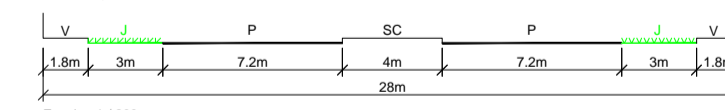
AV. SACSAYHUAMAN
TRAMO: AV. LOS CONSTRUCTORES - AV. CAMINO DEL INCA DERECHA



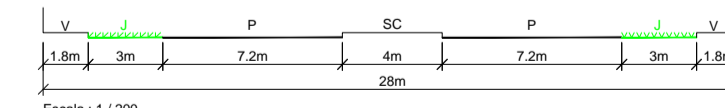
AV. CONSTRUCTORES
TRAMO: AV. CORONEL NESTOR GAMBETTA - AV. CAMINO DEL INCA DERECHA



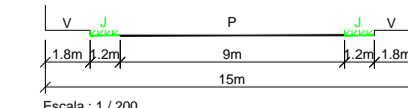
AV. PERU
TRAMO: AV. LOS TOPOGRAFOS - AV. GRAU



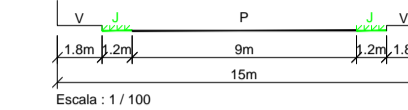
AV. BOLIVIA
TRAMO: AV. GRAU - CALLE 21



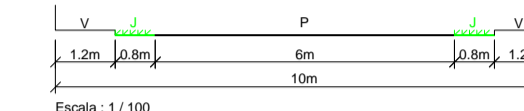
AV. ECUADOR
TRAMO: AUTOPISTA PANAMERICANA NORTE - FIN DE VIA



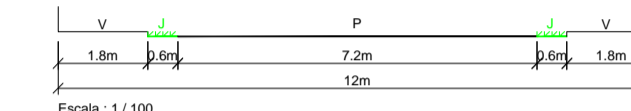
AV. ALFONSO UGARTE
TRAMO: AV. COLLAZOS - AV. ECUADOR



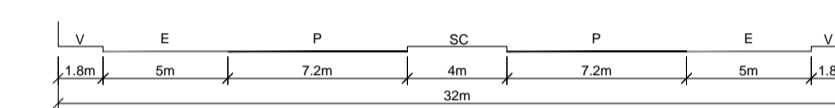
AV. COLLAZOS
TRAMO: JORGE CHAVEZ - CALLE COLLAZOS



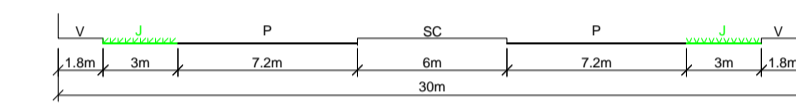
AV. COLLAZOS
TRAMO: CALLE COLLAZOS - AUTOPISTA PANAMERICA NORTE



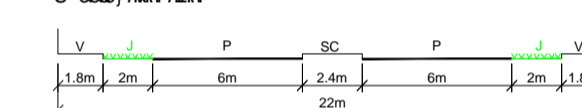
AV. BALNEARIOS DE VENTANILLA
TRAMO: AV. ACCESO A LA CIUDAD DE PACHACUTEC - AV. PLAYA VENTANILLA



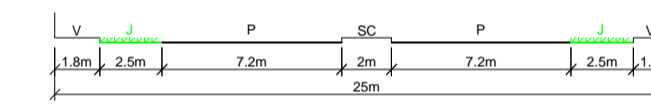
AVENIDA C
TRAMO: AV. ACCESO A LA CIUDAD DE PACHACUTEC - AV. PLAYA VENTANILLA



AV. VICTOR RAUL HALLA DE LA TORRE
TRAMO: AV. CORONEL NESTOR GAMBETTA - AV. CUZCO



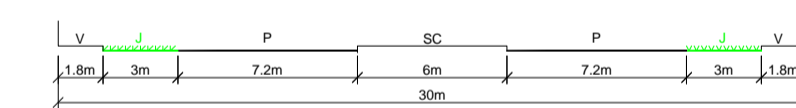
AV. CUZCO
TRAMO: AV. CORONEL NESTOR GAMBETTA - CALLE SIN




AV. REVOLUCIONES
TRAMO: AV. PEDRO BELTRAN - AV. CUZCO



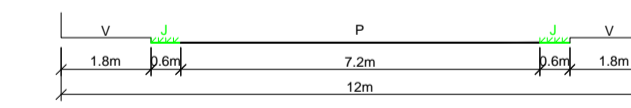
AV. PROLG. A LA CIUDAD DE PACHACUTEC
TRAMO: AV. ACCESO A LA CIUDAD DE PACHACUTEC - AV. PLAYA VENTANILLA



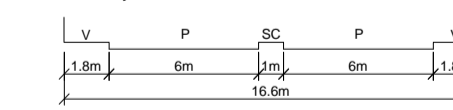
AVENIDA 08
TRAMO: AVENIDA 02 - AV. CONSTRUCTORES



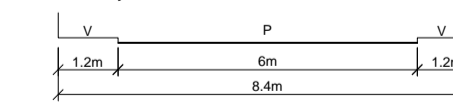
AVENIDA 02
TRAMO: AV. ACCESO A LA CIUDAD DE PACHACUTEC - CALLE 08



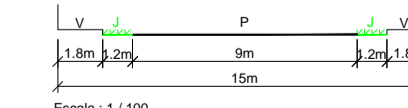
AVENIDA A
TRAMO: AV. ACCESO A LA CIUDAD DE PACHACUTEC - AV. JARDINES DE VENTANILLA



CALLE A
TRAMO: AV. JARDINES DE VENTANILLA - AV. CORONEL NESTOR GAMBETTA



AV. INGENIEROS
TRAMO: AVENIDA 225 - FIN DE VIA



PROYECTO:

PLANEAMIENTO INTEGRAL PACHACUTEC

EQUIPO TECNICO:
- ACHO RODRIGUEZ CESAR
- JARA NORABUENA CESAR
- WINTONG GONZALES ANGELA
- TELLO PEREZ JOSE
- VALENCIA RAÑEZ WILMER
- LAPEIRA AMASIFUEN SANDRO

GERENTE GENERAL DE ASENTAMIENTOS HUMANOS:

DANIEL ALBERTO BELLIDO MOY

GERENTE DE HABILITACION URBANA:

CESAR AUGUSTO ORTIZ LUZON

PLANO:

SISTEMA VIAL

UBICACION:

DISTRITO VENTANILLA
PROVINCIA CONSTITUCIONAL DEL CALLAO

IDENTIFICADOR:

CODIGO:

V-01-2/2

ESCALA:

INDICADA

CODIGO DE PROYECTO:

FECHA: OCTUBRE 2009